

LAS CHECAS DEL MADRID REPUBLICANO: UN EJEMPLO DE INVESTIGACIÓN INTERDISCIPLINAR

SARA IZQUIERDO ÁLVAREZ

Fundación Fernando de Castro. AEM

saraizquierdo@revistaaportes.com

RESUMEN: Las posibilidades que ofrecen las herramientas de geolocalización abren la puerta a nuevas metodologías, como la diseñada para la realización de una cartografía con la ubicación de las checas del Madrid republicano. El resultado de este trabajo pone de manifiesto el enorme potencial de la geolocalización para reforzar una investigación historiográfica, matizándola y complementándola. Gracias a la geolocalización aquí se ofrece una imagen de Madrid hasta ahora desconocida y se desvelan aspectos de las checas que difícilmente se pondrían de manifiesto sin estos recursos.

PALABRAS CLAVE: Checas – geolocalización – Guerra Civil española – Investigación historiográfica – Lugares de detención – Madrid

ABSTRACT: The many possibilities of the geolocation tools open the door to new methodologies, as the one designed to map the location of the checas of Madrid during the Republican period. The result of this study shows the enormous potential of geolocation to reinforce a historical research, as a different way to add information and go into fine details. A new image of Madrid is now available thanks to the geolocation tools developed, along with remarkable aspects of the checas hard to perceive otherwise.

KEYWORDS: Checas – Detention places – Geolocation – Historical research – Madrid – Spanish Civil War.

Sara Izquierdo Álvarez es Doctora en Geografía por la Universidad Complutense de Madrid y Técnico Urbanista por el Instituto de Estudios de Administración Local. Consejera de la Fundación Fernando de Castro- AEM. Vicerrectora de Extensión Universitaria y Alumnado, Universidad CEU Cardenal Herrera, Valencia 2004-2007. Especialista en el desarrollo urbano de Tres Cantos (Madrid). Coautora del libro Historia del mundo contemporáneo. De la revolución a la globalización (2010). Miembro de varios equipos de investigación en proyectos sobre la Guerra Civil (Patrimonio Históricos de la Comunidad de Madrid 2010-2011 y Ministerio de la Presidencia 2011-2012).

PREFACIO

Desde su origen las ciudades han sido territorios protegidos y protectores, lo que explica el viejo proverbio alemán que afirma que “el aire de la ciudad nos hace libres”. Pero ha habido circunstancias que han puesto de manifiesto en ellas la exclusión y el desamparo de unos frente a otros. Tal es el caso de la retaguardia de Madrid durante Guerra Civil, que deja de ser en esos años una ciudad de orden y derecho, de cohesión y tolerancia, para ser el continente de un conflicto. La inseguridad, la incertidumbre, el miedo y el asesinato teñirán su vida cotidiana.

La investigación que da origen a este artículo es un trabajo de arqueología bélica, o de arqueología del conflicto, circunscrito al núcleo urbano de Madrid en 1936 y a algunas barriadas que posteriormente fueron integradas en la capital (Chamartín de la Rosa y Puente de Vallecas, por ejemplo). Su objeto de estudio principal son las checas que funcionaron en la ciudad desde el inicio de la Guerra Civil y que definen a lo largo y ancho de Madrid itinerarios siniestros en estrecha relación con otros itinerarios también perversos: persecuciones, detenciones, “paseos”, incautaciones de bienes inmuebles, refugios y evacuaciones¹.

En las páginas siguientes, tras una introducción histórica a las checas del Madrid republicano, se presenta la metodología adoptada para localizar y cartografiar las checas, así como el análisis de los resultados y las conclusiones que se desprenden de la colección de casi 40 mapas realizados sobre esta temática.

INTRODUCCIÓN HISTÓRICA A LAS CHECAS DEL MADRID REPUBLICANO²

Si una ciudad sin estética no es ética, como afirma Jordi Borja, el recorrido por las checas del Madrid republicano que propone este artículo muestra una ciudad que hace buena la afirmación inversa: una ciudad sin ética no es estética.

Las checas son un producto del proceso revolucionario iniciado en España desde atrás, un instrumento al servicio de la práctica del terror inseparable de dicho proceso que entra en una nueva fase con motivo del inicio de la Guerra Civil: eran centros con facultades para realizar detenciones, requisas y asesinatos. Representan la conquista de un espacio con el que determinados grupos se iden-

1 Este artículo recoge parte del proyecto *Checas de Madrid*, investigación realizada por el Instituto CEU de Estudios Históricos para el Ministerio de la Presidencia, *Boletín Oficial del Estado* 284 (25 de noviembre de 2011) (Proyecto 91.1), conforme a la Orden PRE/480/2011, de 2 de marzo, por la que se establecen las bases reguladoras para la concesión de subvenciones destinadas a actividades relacionadas con las víctimas de la guerra civil y el franquismo. Sobre la arqueología de conflicto, en las *VII Jornadas sobre Patrimonio Arqueológico en la Comunidad de Madrid* Juan Montero Gutiérrez desarrolló el tema “Tras las líneas : ¿Arqueología del Conflicto o conflicto en la Arqueología?” para describir los restos de la Guerra Civil en la Ciudad Universitaria de Madrid.

2 Las checas de Madrid tuvieron intervención en las actividades represivas efectuadas en el resto de la provincia y en otros lugares de España a los que se desplazaron sus miembros, como ocurrió en las provincias de Ávila y Toledo. A las checas de la capital habría que añadir las que funcionaban autónomamente en diversos municipios de la actual Comunidad de Madrid, teniendo alguna de ellas, como la de Alcalá de Henares, una importante actuación. Parte de los contenidos de este apartado están extraídos de la Memoria de *Checas de Madrid* y son obra del historiador Ángel David Martín Rubio.

tifican, un espacio propio revolucionario utilizado para reconocer diferencias³. A estos locales se les aplicó el nombre genérico de “checas”, término que procedía de la *Cheká*, la primera policía política soviética creada en Rusia en 1917, la *Comisión Extraordinaria Panrusa para la Supresión de la Contrarrevolución y el Espionaje* (las iniciales “Chk” son las iniciales del nombre de este organismo en ruso).

A diferencia del caso bolchevique, en España las checas no iban a ser exclusivas del Partido Comunista sino de todas las organizaciones activas en la retaguardia controlada por el Frente Popular. Hubo checas de tres tipos: checas oficiales o gubernamentales, como las checas de Bellas Artes y Fomento; checas políticas y sindicales, el grupo más numeroso, vinculadas a las organizaciones que apoyaban al Frente Popular, destacando las socialistas, comunistas (Radios) y anarquistas (Ateneos Libertarios); y checas de milicias, en manos de las milicias revolucionarias, también vinculadas a los citados partidos y sindicatos, que si bien tenían como misión combatir a los sublevados en el frente, actuaron de manera constante en toda la retaguardia.

Las detenciones que realizaban los miembros de las checas respondían muchas veces a denuncias anónimas; otras veces se buscaba a los miembros de partidos políticos y de congregaciones o agrupaciones piadosas de fieles, cuyos ficheros fueron a parar a las milicias y checas que los utilizaron después de saquear centros. Todos los elementos informativos extraídos de los archivos y ficheros de la Secretaria Técnica del Director de Seguridad se proporcionaron a chequistas y milicianos.

Los detenidos en las checas eran interrogados y la decisión sobre su muerte o su libertad la tomaban con rapidez los dirigentes del centro ya que, por su propia naturaleza, las checas no podían albergar presos durante mucho tiempo ni en tan gran número como las cárceles. Se dieron numerosos casos de personas que pasaron por las checas y posteriormente ingresaron en las prisiones oficiales, donde resultaron víctimas de las “sacas”.

Las primeras checas que surgen en Madrid se organizan en los propios cuarteles asaltados por las milicias y tienen un área limitada, pues funcionan para depurar a los militares prisioneros. Junto con las que funcionan en los cuarteles, aparecen las checas de la Casa de Campo y las que empiezan a actuar en los propios centros anarquistas, socialistas y comunistas. Su evolución refleja la propia dinámica seguida por la retaguardia republicana: en un primer momento convive la actividad represiva dirigida por el Gobierno con la promovida por los partidos y sindicatos protagonistas del proceso revolucionario. En noviembre de 1936, con la llegada de las tropas nacionales al extrarradio de Madrid, numerosos edificios se abandonan, al tiempo que se empieza a consolidar el control del entramado represivo por el Partido Comunista. En los primeros meses de 1937

³ Nil SANTÍÁNEZ, “Cartografía crítica del fascismo español: ‘Checas de Madrid’ de Tomás Borrás”, *Res publica*, 13-14 (2004), p. 181-198.

desaparecen la inmensa mayoría de las checas y solamente perviven aquellas que quedan integradas en el aparato policíaco o en los mecanismos de depuración del Ejército Popular.

LOCALIZACIÓN ESPACIAL DE LAS CHECAS: METODOLOGÍA

Conocer la distribución espacial de las checas madrileñas ha requerido acometer diferentes actividades: elaborar una base de datos de checas con toda la información relevante para poder hallar la localización exacta de cada una de ellas, superponer sobre la ciudad actual la dirección original de cada checa y tomar las coordenadas de la geolocalización de todas ellas para su cartografía.

CREACIÓN DE UNA BASE DE DATOS

La base de datos historiográfica denominada *Checas* contiene datos de cada una de las checas identificadas. A la relación habitual de checas, que incluye las 225 de la lista oficial hecha pública por el Ministerio de Justicia en la posguerra⁴, se han sumado otras 120 checas, 50 centros y comités que realizaron detenciones de un modo eventual, 22 cárceles oficiales y 25 lugares de muerte y hallazgo de restos, según figuran en las fuentes consultadas en el Fondo de Justicia Militar del Archivo General e Histórico de la Defensa (Archivo Militar), en el Archivo Histórico Nacional, la Hemeroteca Municipal de Madrid y el Centro Documental de la Memoria Histórica (Salamanca). En el caso concreto de las checas, el registro de cada checa incluye 19 campos para su descripción. La base de datos *Checas* se combina a través del campo PARES con otras dos bases de datos del Proyecto: *Chequistas*, con 1.112 registros, y *Víctimas*, con 1.823 registros.

Los campos necesarios para la referenciación espacial y posterior cartografía son los siguientes: Número identificativo, Nombre, Dirección durante la guerra, Dirección actual. Como punto de partida se han tomado las referencias geográficas de las checas localizadas en los terrenos que actualmente forman parte de la ciudad de Madrid, algunos de los cuales se integraban en los años 30 en municipios independientes. Sobre la ubicación de las checas y otros centros de detención, las fuentes ofrecen información diversa en cuanto al detalle y concreción. De mayor a menor nivel de detalle, esta es la información que puede conocerse:

- Nombre de la vía y número (calle, paseo, camino, carretera, etc.) con o sin alguna referencia al edificio en concreto (denominación del edificio, tipo de edificio: iglesia, palacio, colegio, cine, etc.).
- Nombre de la vía sin especificación de número con o sin alguna referencia al edificio en concreto (denominación, tipo).

⁴ *La dominación roja en España. Avance de la información instruida por el Ministerio Público*, Madrid : Ministerio de Justicia, 1943, 2ª ed.

- Referencia al edificio ocupado por la checa (denominación, tipo) sin especificación de vía, con o sin referencia al paraje de localización.
- Nombre del paraje o lugar donde se localiza la checa.

La búsqueda de la correspondencia entre las direcciones originales y las actuales pone de manifiesto:

- Cambios en la denominación de las vías⁵.
- Cambios en la numeración de las calles, normalmente por modificaciones en la parcelación, lo que supone que los números de muchas parcelas no se han mantenido en la misma ubicación y hoy están incluso en manzanas distintas (números desplazados).
- Cambios en el trazado de las vías o desaparición de las mismas, especialmente en las zonas del extrarradio y en las inmediaciones de las vías radiales de acceso a la ciudad.
- Cambios en la edificación, ya que después de haber transcurrido tantos años desde la contienda muchos edificios no sólo han cambiado su uso o su distribución interior sino que han sido renovados completamente.

Todos estos cambios han sido tenidos en cuenta. En aquellos casos en los que no figuraba una dirección completa se han investigado las referencias existentes hasta asignar una localización aproximada, algo que ha sido posible en todos los casos salvo en cinco. Para desarrollar esta labor se han utilizado varias fuentes (ver reproducciones en Anexo fotográfico):

- *Plano de Información sobre la Ciudad*, de 1929⁶. La consulta de las hojas de este callejero de 1929 escala 1:2.000 ha sido clave para establecer una correlación entre la denominación de las vías y la numeración de los edificios que ofrecen las fuentes objeto de estudio y la denominación y numeración actuales. El trabajo de campo se ha llevado a cabo posteriormente, una vez comprobada la ubicación de los edificios y para constatar el estado de los mismos.
- *Nuevo Plano de Madrid*, de 1932⁷. Plano de utilidad complementaria al anteriormente citado de 1929 para verificar la denominación de las vías, las referencias a lugares y parajes, así como la delimitación de zonas.
- Láminas. Dibujos esquemáticos con anotaciones, como la lámina que muestra las checas y posibles fosas comunes en el sector de la Casa de Campo.

Una vez identificada la dirección de cada checa, y ayudados por los diversos visores existentes (Google Earth e Iberpix), se ha añadido esta información en coordenadas (latitud y longitud) UTM datum WGS84⁸ a una hoja Excel junto

⁵ Luis Miguel APARISI LAPORTA, *Toponimia madrileña : proceso evolutivo*, Madrid : Gerencia Municipal de Urbanismo del Ayuntamiento de Madrid, 2001.

⁶ *Hojas del Plano de Madrid, Escala 1:5.000*, Madrid . Ayuntamiento, Información sobre la Ciudad, 1929, reprod. en línea en *Biblioteca Digital de la Comunidad de Madrid*, http://bibliotecavirtualmadrid.org/bvmadrid_publicacion/i18n/consulta/registro.cmd?id=2428 [24 de noviembre de 2012]

⁷ *Nuevo plano de Madrid*. Madrid : Lit. Juan Bravo 3, ca. 1932. Colección particular.

⁸ World Geodetic System 84 o Sistema Geodésico Mundial 1984, sistema de referencia universal utilizado por el GPS (Sistema de Posicionamiento Global).

a las características de cada una de ellas. Así, se han localizado los siguientes enclaves:

- 340 checas. Del total de checas sólo 5 checas no han podido georreferenciarse por falta de datos (las identificadas con los números 287, 289, 307, 310 y 326).
- 50 lugares de detención no catalogados como checas. Aquí no se contabilizan los simples cuarteles de las fuerzas de Orden Público, ni la Dirección General de Seguridad, ni todas las Comisarías de Policía de distrito, a pesar de las frecuentes entregas de detenidos que dichos departamentos policíacos hacían a las checas en virtud de órdenes superiores.
- 22 cárceles oficiales.
- 25 lugares de muerte y hallazgo de restos.

ELECCIÓN DE LA BASE CARTOGRÁFICA

Por su calidad y lo adecuado de la escala, así como por tratarse de una fuente contemporánea al objeto de estudio, se ha elegido como base cartográfica principal la hoja 559 del *Mapa Topográfico Nacional* de febrero de 1937, escala 1:50.000⁹.

Por el ámbito temporal del Proyecto y el objeto del mismo, se ha tomado como referencia administrativa la división de 1898 (1902), con 10 distritos y 100 barrios, vigente hasta 1955. Los archivos necesarios para incorporar barrios y distritos a la cartografía proceden de HISTOMAD¹⁰.

La base cartográfica elegida y la extensión de los elementos a cartografiar ha determinado la orientación de los mapas realizados (Norte) y la escala de los mismos (1:50.000 y 1:60.000).

ELABORACIÓN DE LA CARTOGRAFÍA FINAL

El programa escogido para realizar la cartografía ha sido *ArcGIS* de Esri. A continuación se presentan dos salidas cartográficas que muestran la totalidad de los elementos georreferenciados, una sobre el *Mapa Topográfico Nacional* de 1937 y otra sobre una imagen de *Google Earth* de 2011.

Al margen de las dificultades propias de la labor historiográfica y las ya comentadas del proceso de geolocalización, la producción cartográfica ha puesto en evidencia dos hechos nuevos: algunas coordenadas se repiten al coincidir en la

⁹ *Mapa Topográfico Nacional. Edición especial*, Madrid : Talleres del Instituto Geográfico, 1937, Escala 1:50.000. La hoja existente en el centro de descargas del IGN está en formato JPG y en el momento de iniciar el estudio tenía el datum ED50 (European Datum 1950), vigente hasta el año 2007, en que la Unión Europea acordó emplear el ETRS89 o Sistema de Referencia Terrestre Europeo 1989, lo que ha exigido un cambio en la georreferenciación del mapa al WGS84 para que concordara con las coordenadas UTM halladas.

¹⁰ Distritos y barrios de Madrid en 1898 sobre la ortomagen de la Comunidad de Madrid de 2009 obtenida del servicio Web de Mapas WMS, que cumple la especificación WMS 1.1.0 o superior, del *Open Geospatial Consortium*, de modo que son estándar e interoperables. HISTOMAD es una base de datos georreferenciada creada en 2007 por Alfredo Pérez Camino a partir de cartografía y datos históricos sobre las diferentes divisiones administrativas de Madrid entre los siglos XVII y XX. Más información y descargas en *Cartografía histórica de la ciudad de Madrid* [en línea], <http://coderebels.com/histomad/?p=26> [24 de noviembre de 2012].

misma dirección dos checas de distinta organización, y esto supone que los puntos representados en el plano se superponen; hay direcciones tan próximas que es inapreciable la diferencia entre unos puntos y otros (como ejemplo, las checas de las fichas 228, 318 y 330, fichas 311 y 329, fichas 105 y 106 y fichas 186 y 202).

La combinación de los campos de la base de datos ha permitido realizar una colección de 36 mapas. Los elementos cartografiados han sido *Checas, Otras checas, Otros lugares de detención, Cárceles oficiales* y *Lugares de muerte y hallazgo*. Los tipos de mapas temáticos realizados han sido los siguientes:

- *Mapas temáticos de puntos* para localizar checas y otros enclaves de interés georreferenciados (lugares de detención no catalogados como checas, cárceles oficiales y lugares de muerte y hallazgo de restos): con identificación de la localización mediante un punto, con identificación de la localización y el número de la ficha correspondiente en la base de datos, y ambas opciones con la superposición de los límites administrativos y sin ellos. Además, los datos georreferenciados han sido utilizados para la confección de imágenes y cálculos de densidad y distancia.
- *Mapas temáticos cualitativos* cuyo objeto es mostrar la distribución geográfica de las checas atendiendo a su tipología (oficiales, políticas y de milicias), su actividad (detenciones, asesinados) y la organización responsable principal.

ANÁLISIS DE LOS RESULTADOS

Para el comentario de los resultados, además de las fuentes ya indicadas, ha sido de utilidad el manejo del siguiente material:

- El *Plano Nuevo de Madrid* de 1923, escala 1:14.000, publicado por *El Noticiero-Guía de Madrid* y elaborado a partir del *Plano de Madrid* de Pedro Núñez Granés, que identifica por colores cada distrito¹¹.
- El plano *División en diez distritos y cien barrios* de 1898, puesta en práctica en 1902, que recoge el *Atlas de la Ciudad de Madrid* del Consorcio para la Organización de Madrid capital Europea de la Cultura 1992¹².
- El *Plano General del Ensanche de Madrid* de 1922, escala ca.1:12.500, que maneja la Sección de Investigación y Registro Fiscal del Ayuntamiento de la capital, donde se aprecian los límites de los ensanches Norte, Este y Sur¹³.

11 "Plano Nuevo de Madrid", Escala 1:14.000, en Vicente de CASTRO LÈS (dir.), *Noticiero-guía de Madrid: arreglado por un reporter*, Madrid: Noticiero-guía, 1923, reproducción en línea en *Biblioteca Digital de la Comunidad de Madrid*, http://bibliotecavirtualmadrid.org/bvmadrid_publicacion/i18n/consulta/registro.cmd?id=161 [24 de noviembre de 2012].: "Los datos de este plano, en lo que se refiere al trazado de las manzanas y leyenda de las calles, se han tomado del notable Plano de Madrid y su término municipal publicado por el Excmo. Ayuntamiento de Madrid, bajo la dirección del ilustre ingeniero D. Pedro Núñez Granés, director de vías públicas".

12 *Atlas de la Ciudad de Madrid*, Madrid: Ideographis, 1992, p. 55 y 254.

13 *Plano del Ensanche de Madrid y guía de sus calles y plazas*, Madrid: Ayuntamiento, 1922, 3ª ed., p. 29; reprod. en línea en *Biblioteca Digital de la Comunidad de Madrid*, http://bibliotecavirtualmadrid.org/bvmadrid_publicacion/i18n/consulta/registro.cmd?id=42 [24 de noviembre de 2012].

SITUACIÓN GEOGRÁFICA DE LAS CHECAS Y ENCLAVES RELACIONADOS EN EL PRIMER TERCIO DEL SIGLO XX

Madrid es una ciudad en expansión en torno a las vías de comunicación. Así, entre 1904 y 1934 la actividad constructiva fue más dinámica en el Extrarradio que en el Ensanche, como demuestra el hecho de que el Ayuntamiento concediera 10.303 licencias de construcción en el primero y 5.806 en el segundo¹⁴. Por el Norte, Fuencarral y Chamartín se unen a Madrid a lo largo de la actual calle Bravo Murillo, antigua carretera de Francia (la actual Plaza de Castilla era la bifurcación de la carretera de Francia y el camino a Chamartín). Por la carretera de Aragón se absorben Canillejas, Vicálvaro y Canillas. Ciudad Lineal formaba parte de los términos municipales de Hortaleza y Barajas. Hacia el Sur, por la carretera de Toledo, se incorporan los Carabancheles por la calle General Ricardos, y por la carretera de Valencia se alcanza Vallecas. De esta forma, junto a las primeras colonias residenciales tipo ciudad-jardín como La Prensa, El Viso o Prosperidad, se irán formando alrededor de la ciudad arrebales que acogerán nueva población, como Tetuán, Prosperidad, la Guindalera, Ventas o Vallecas. Desde el punto de vista urbanístico, los hechos más significativos de los años anteriores a la Guerra Civil serán:

- Apertura del tercer tramo de la Gran vía (1929).
- Cesión al municipio de la Casa de Campo, hasta entonces propiedad de la familia real y de uso exclusivo de la misma (1931).
- Comienzo de la construcción de la Ciudad Universitaria (1929) y terminación de los primeros edificios (1934).
- Derribo del Hipódromo de la Castellana, obstáculo para la prolongación de la Castellana, y comienzo de la construcción de los Nuevos Ministerios (1933).
- Realización del Ensanche casi en su totalidad.

¿Qué espacios ocuparon los chequistas? Los anarquistas aprovecharon sus Ateos Libertarios, mientras los comunistas y las Juventudes Socialistas Unificadas (JSU) se sirvieron de sus Radios y los socialistas de sus Agrupaciones Socialistas. A estos enclaves se irán sumando edificios incautados, con lo que dichas organizaciones políticas y sindicales extenderán su presencia por toda la ciudad, llegando incluso a lugares donde antes de la guerra tenían escaso arraigo. ¿Dónde se encontraban estos enclaves y cómo se distribuían por la capital? La cartografía elaborada descubre una imagen inédita de Madrid: la ciudad salpicada de checas y otros lugares de detención, cárceles y sitios en los que hay documentados asesinatos y hallazgos de restos humanos.

PRINCIPALES CARACTERÍSTICAS DEL ESCENARIO DE LAS CHECAS

- Los locales utilizados como checas eran en ocasiones dependencias que ya tenían las organizaciones antes de la guerra, pero la mayoría fueron incautados a partir del 18 de julio a particulares e instituciones religiosas, provo-

¹⁴ Fidel REVILLA y Rosalía RAMOS, *Historia breve de Madrid*, Madrid : La Librería, 1998, p. 219.

cando una doble expulsión: del espacio privado y del espacio público. Esto supondrá la transgresión de la ley del lugar: se alterará de un modo radical el sentido de los lugares, al asignarse al lugar primigenio una función y un significado distintos, incluso opuestos, a aquellos para los que fueron concebidos (cine, colegio, iglesia, residencia privada, etc.).

- Sobre la posible relación entre las checas de unas y otras organizaciones y la elección de una determinada localización, todo parece indicar que no hubo un reparto del espacio urbano atendiendo a criterios estratégicos o de planificación para el conjunto de la ciudad: las checas se localizaban allí donde cada organización tenía dependencias o incautaba edificios, sin que la proximidad de otra checa fuera determinante.

- La ausencia de un orden en la distribución de las checas es una característica directamente relacionada con su forma de proceder (actuaban según su propia iniciativa, sin una actuación coordinada), si bien existían puntos de contacto y colaboración entre los miembros de las diversas checas, especialmente las pertenecientes a un mismo partido u organización sindical. También, puede hablarse de una dependencia y relación generalizada con la checa oficial de Fomento. Con las armas en las manos estaba servida la pugna entre los protagonistas del proceso revolucionario para determinar cuál de las fuerzas implicadas lograba imponer su hegemonía.

- Según la división administrativa de 1898, de las 340 checas georreferenciadas 64 estaban en las inmediaciones del término municipal de Madrid. La anexión de 13 municipios próximos a Madrid entre 1948 y 1954 quedará recogida en la división de 1955 (Chamartín de la Rosa, Carabanchel Alto y Bajo, Canillas, Canillejas, Hortaleza, Barajas, Vallecas, El Pardo, Vicálvaro, Fuencarral, Aravaca y Villaverde).

- Según los censos de población, la población de hecho de Madrid era de 952.832 habitantes en 1930 y de 1.088.647 habitantes en 1940. Teniendo en cuenta la superficie del municipio en esos años (68'42 por kilómetro cuadrado), la densidad de población se situó en los años de la guerra entre los 13.926 y los 15.911 habitantes por kilómetro cuadrado. La densidad de checas era de 4 checas por kilómetro cuadrado, proporción que aumentaría si considerásemos todos los lugares de detención, incluidas las cárceles oficiales. Por la distribución de las checas, de las cárceles oficiales y de otros lugares de detención, se observa que en una cuarta parte de los casos había menos de 100 metros lineales de distancia entre unos y otros.

- La mayor concentración de checas tiene lugar en el Interior de la ciudad, en los barrios centrales de los distritos de Centro, Palacio, Universidad, Latina, Congreso, Hospital e Inclusa. Llama la atención que el parque del Retiro, a pesar de su emplazamiento y extensión, no fuera utilizado de manera significativa como enclave represivo, a diferencia de lo sucedido con la Casa de Campo. La densidad de checas disminuye del

centro a la periferia, siendo menor en el Ensanche que en Interior y en el Extrarradio que en el Ensanche. En el Ensanche, la zona Sur o zona 3 es la que registra un menor número de checas. Del total de distritos de la ciudad, los de menor superficie son Centro y Hospicio, que además son los únicos que tienen la totalidad de su superficie dentro de la zona de Interior, es decir, sin suelo en el Ensanche o en el Extrarradio, lo que explica el diferencial de densidad respecto al resto de distritos. Por el contrario, la gran peso que en el distrito de Palacio tienen la Casa de Campo y, en menor medida, El Pardo justifica la baja densidad de checas en el conjunto del distrito. Fuera del término municipal de Madrid, con un número menor de checas destacan Carabanchel Bajo, Puente de Vallecas, Pueblo Nuevo y Chamartín de la Rosa.

- Atendiendo al número de checas identificadas y localizadas, se pueden confirmar las siguientes densidades según distritos y zonas:

DISTRITO	SUPERFICIE	Nº CHECAS	DENSIDAD
1 - Centro	0'69 km ²	10	14'49
2 - Hospicio	0'65 km ²	9	13'85
3 - Chamberí	4'10 km ²	40	9'76
4 - Buenavista	8'33 km ²	54	6'48
5 - Congreso	6'91 km ²	38	5'50
6 - Hospital	4'32 km ²	16	3'70
7 - Inclusa	4'55 km ²	17	3'74
8 - Latina	4'40 km ²	25	5,68
9 - Palacio	21'48 km ²	37	1'72
10 - Universidad	4'31 km ²	30	6'96
Total Madrid	68'42 km ²	276	4'03
Checas próximas a Madrid		64	--
Total checas georreferenciadas		340	--

ZONA	SUPERFICIE	Nº CHECAS GEORREFERENCIADAS	DENSIDAD
Interior	7'78 km ²	113	14'52
Ensanche	15'16 km ²	103	6'79
Extrarradio	45'48 km ²	60	1'32
Total Madrid	68'42 km ²	276	4'03
Total checas próximas		64	--
Total checas		340	--

Fuente: Sara Izquierdo y M.L. Lázaro

- De los 100 barrios que tenía Madrid en 1936, sólo 20 de ellos se libraron de las checas. Los únicos distritos con checas en todos sus barrios fueron Latina y Universidad. En el Interior de la ciudad, estos son los barrios en los que no se han localizado checas: Carmen y Plaza Mayor (distrito Centro); Bilbao y Campoamor (distrito Hospicio); Cañizares (distrito Congreso); Álamo y Espejo (distrito Palacio); Ministriles, Primavera y Torrecilla (distritos Hospital), Huerta del Bayo y Rastro (distrito Inclusa). En la imagen siguiente se aprecian con detalle las checas de los barrios del Interior.
- Las checas también se concentran junto a las principales vías radiales de acceso de la ciudad, siendo especialmente significativo su número en las zonas de Vallecas y Pueblo Nuevo.
- La línea que atraviesa la ciudad de Este a Oeste y une el Paseo de Extremadura con la calle Alcalá permite dividir Madrid en dos zonas con un volumen de checas muy distinto: la zona Norte y la zona Sur, la primera casi duplica el número de checas identificadas en la segunda.
- Los otros 50 lugares de detención localizados y cartografiados muestran una tendencia a la agrupación en el Interior de la ciudad que se pierde en el Ensanche y el Extrarradio, donde su distribución tiene un carácter más bien radial.
- Frente a las checas y otros lugares de detención del Madrid republicano, en el Madrid clandestino de los desafectos a la República estarían los edificios bajo protección diplomática, que recoge en su tesis Javier Cervera Gil¹⁵. La mayoría de estos edificios se localizaron en el Ensanche y al Noreste. En un intento de contrarrestar las representaciones diplomáticas, los republicanos llegaron a montar algunos locales diplomáticos ficticios, siendo el más conocido la falsa embajada de Siam, localizada en un chalé en la calle Juan Bravo nº 12, hoy Juan Bravo nº 10 (Checa de los Servicios Especiales de la CNT).
- Las cárceles oficiales del Madrid republicano estaban al Norte de la Gran Vía y seguían una distribución Este-Oeste, con la cárcel de mujeres de Ventas en el extremo oriental y la cárcel Modelo en el extremo occidental. Estaban localizadas en el Interior, en el Ensanche y el Extrarradio, con la única excepción de la cárcel de Chamartín, que ocupaba el solar donde hoy se levanta el Hospital de San Rafael. Sólo tres distritos quedaron libres de este tipo de establecimiento: Centro, Latina e Inclusa.
- A raíz de lo revelado por esta investigación y los nuevos casos localizados por Ángel David Martín Rubio, se constata que los lugares de muerte y hallazgo de restos solían estar fuera del Interior de la ciudad. En nuestro estudio se localizan 3 en el Ensanche, 6 en el Extrarradio (4 en el distrito de Palacio y 2 en Latina) y 15 fuera de los límites del municipio de Madrid, en lugares

15 JAVIER CERVERA GIL, *Violencia política y acción clandestina: la retaguardia de Madrid en guerra (1936-1939)*, Tesis doctoral presentada en la Universidad Complutense de Madrid, 1996, t. 1, p. 524-532; reprod. en línea en *E-Prints Complutense*, <http://eprints.ucm.es/2456/> [24 de noviembre de 2012].

como Boadilla del Monte y la carretera de Alcobendas. Según avancen las tropas nacionales hacia la capital se elegirán localizaciones más próximas a la ciudad.

CONCLUSIONES

A diferencia de lo ocurrido con las checas de Barcelona, que estaban en uso poco antes de producirse la ocupación de la ciudad en 1939 y pudieron ser objeto de inspecciones oculares y fotografías, la inmensa mayoría de las checas madrileñas habían sido abandonadas en noviembre de 1936. Al terminar la guerra algunos edificios habían desaparecido, y cuando no fue así no hubo voluntad de conservar ningún indicio material de las checas, sino que se impuso la reconstrucción y la devolución de los lugares a su uso anterior. Si a ello añadimos las notables transformaciones sufridas en la trama urbana madrileña, con la transformación de calles enteras, se comprende la dificultad de localizar hoy restos materiales de las checas.

Tras un profundo estudio archivístico sobre las checas, el incremento y la mejora de las herramientas de geolocalización al alcance de los investigadores ha posibilitado elaborar una cartografía fácil de entender y que ilustra de manera efectiva aspectos hasta ahora no estudiados. La cartografía realizada recoge, además de la ubicación de las checas, cuestiones cualitativas gracias al uso de diferentes colores, como la clasificación (oficiales, políticas, de milicias), el tipo de actividad (detenciones o asesinatos) y la organización principal responsable (anarquistas, comunistas, JSU, milicias y ejército popular, organismos oficiales, socialistas, otros y sin determinar). Ahora se está en disposición de aprovechar la conexión entre la base de datos *Checas* con las otras dos bases de datos del proyecto (*Chequistas* y *Víctimas*) y ofrecer así nuevas aportaciones al estudio de las checas de Madrid. Por ejemplo, se podrán hacer mapas combinando puntos con símbolos proporcionales y representar de esta forma la distribución y el volumen de víctimas. El trabajo puede completarse también con el diseño de itinerarios, por ejemplo por los edificios que albergaron checas y que aún se conservan o por aquellos en los quedan vestigios.

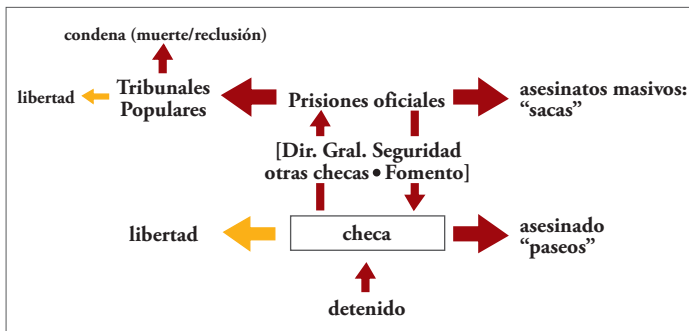
El uso combinado de cartografía de la época y de imágenes de satélite de 2011 no sólo hace que el lector reconozca con más facilidad lo representado, por identificarlo con la ciudad cotidiana, sino que hace evidente la sucesión de los usos del suelo y el enorme crecimiento de la ciudad de Madrid en menos de un siglo.

El elevado número de checas operativas en Madrid durante los primeros meses de la guerra se plasma en mapas que descubren que muchos madrileños fueron detenidos, torturados e, incluso, asesinados a pocos metros de sus domicilios. Teniendo en cuenta que una ventaja del bando republicano sobre el nacional fue el tener a su disposición los recursos cartográficos, mayoritariamente en Madrid, llama la atención que tal circunstancia no se aprovechara para diseñar una estrategia de localización de las checas y que para ello se atendiera a intereses partidistas o personales.

Como conclusión de este trabajo, que estimamos pionero en lo que a su materia y metodología se refiere, hacemos nuestras las palabras del arqueólogo e historiador Rafael Moreno García en relación con los restos materiales y arqueológicos de la Guerra Civil:

“Estamos ante un patrimonio escasamente valorado y conocido que además tiene el agravante de que fue erigido con un fin muy determinado en una aciaga época de nuestra historia en la que hubo mucho sufrimiento y se cometieron muchas atrocidades. Pero precisamente por eso es necesario difundirlo y conocerlo, porque son el máximo exponente de unos tiempos que deberíamos tener como referente de lo que no debe hacerse, justamente para que no vuelva a suceder nunca nada igual, una guerra fratricida”¹⁶.

ANEXO FOTOGRÁFICO



Prisiones y checas.

Fuente: Ángel David

Martín Rubio.



Imagen parcial de una hoja del Plano de Información sobre la Ciudad de 1929.

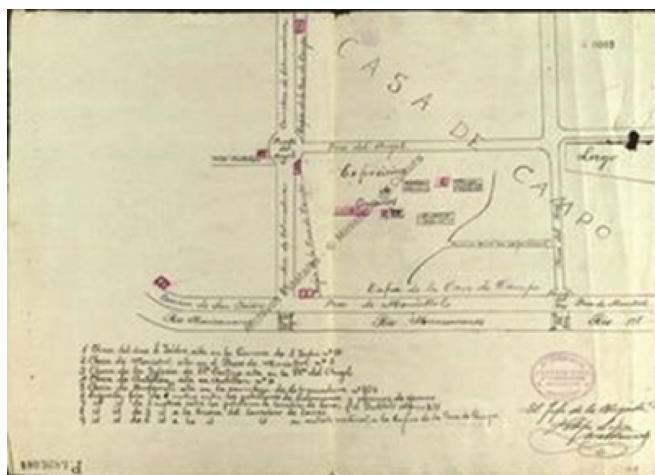
Fuente: Archivo Cartográfico del IGN.

¹⁶ Rafael MORENO GARCÍA, “Castillos del siglo XX: fortificaciones de la Guerra Civil Española en Castuera (Badajoz)”, en Ángel David MARTÍN RUBIO (coord.), *Extremadura, de la República a la España de Franco: una visión historiográfica*, Madrid: Barbarroja: Foro Historia en Libertad, 2012, p. 197-218.



Ubicación de la checa de la calle Martínez de la Rosa 1 en el Plano de Información sobre la Ciudad de 1929, en el Nuevo Plano de Madrid de 1932 y la identificación en una imagen actual del número 1 de dicha calle hoy (estrella roja) y durante la guerra (estrella azul). El emplazamiento actual del número 1 no corresponde con el que tenía durante la guerra, ya que ha desaparecido el tramo de calle en el que estaba dicho número y la calle tiene hoy un trazado distinto.

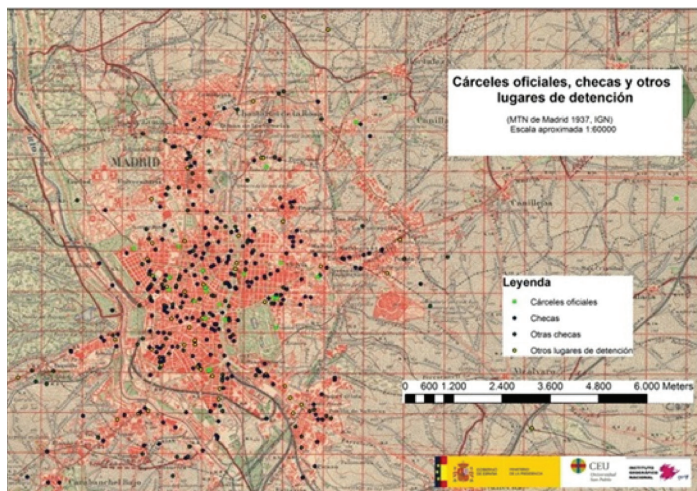
Checas y posibles fosas comunes en el sector de la Casa de Campo.
 Fuente: Archivo Histórico Nacional (Madrid), Fondos Contemporáneos, Causa General, 1531, Exp. 20 fol. 8-9.



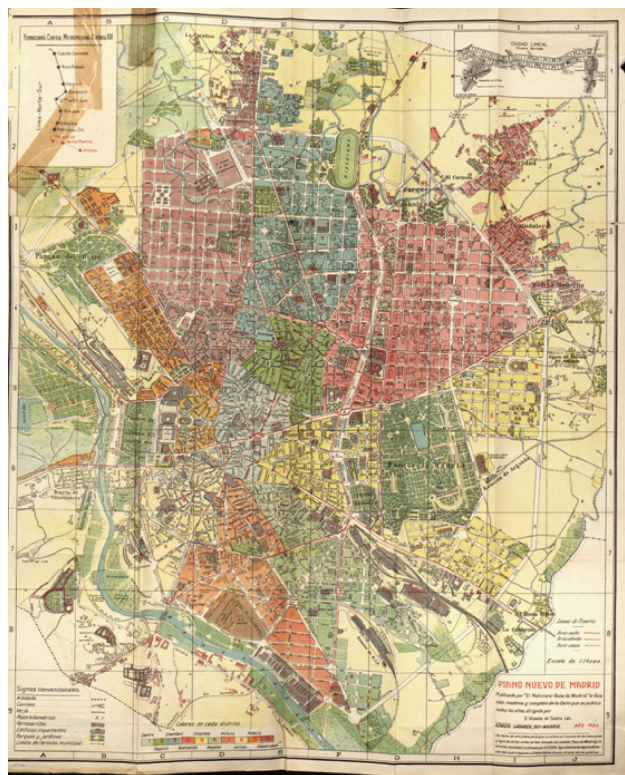
Distritos y barrios de 1898 sobre el Madrid actual. Distritos de Madrid según la delimitación de 1898.

Mapa realizado por M.L. Lázaro.

Cárceles oficiales, checas y otros lugares de detención. Base de datos elaborada sobre cartografía IGN. Mapa realizado por M.L. Lázaro.



Cárceles oficiales, checas y otros lugares de detención. Base de datos elaborada sobre ortoimagen Google Earth. Mapa realizado por M.L. Lázaro.



*Plano Nuevo de Madrid de 1923.
Fuente: Biblioteca Digital de la
Comunidad de Madrid.*

*Escalera de acceso a la checa de la calle Don Pedro nº 1 del barrio de Latina, con la puerta de su primera celda al fondo (izquierda), y detalle de la puerta de la segunda celda (derecha). Checa situada en la casa-palacio del duque del Infantado, sede de la revista *El Consultor* entre 1884 y 1941, así como del grupo escolar nacional *Beatriz Galindo*, dotado con 7 clases según consta en la *Relación de las Escuelas y Grupos escolares municipales y nacionales, clasificados por distritos de 1935*.*



*Detalle de las cárceles oficiales, checas y otros lugares de detención localizados en los barrios centrales de Madrid.
Base de datos elaborada sobre cartografía IGN.
Mapa realizado por M.L. Lázaro.*